

LEGENDA:

AB CDEFGH ZAKRES OPRACOWANIA

PROJEKTOWANE OGRODZENIE

WEJŚCIA I WJAZDY

PROJEKTOWANY BUDYNEK
MIESZKALNY

PROJEKTOWANY ŚMIETNIK

MIJSCA PARKINGOWE

MIJSCA PARKINGOWE
DLA NIEPEŁNOSPRAWNYCH

TEREN UTWARDZONY W 50%
KRATKA AZUROWA

TEREN BIOLOGICZNIE CZYNNY
TRAWNIK

CIĄGI PIESZO - JEZDNE

CIĄGI PIESZE

DRZEWA NANIESIONE GEODEZYJNIE

DRZEWA NANIESIONE GEODEZYJNIE
NIE ISTNIEJĄCE

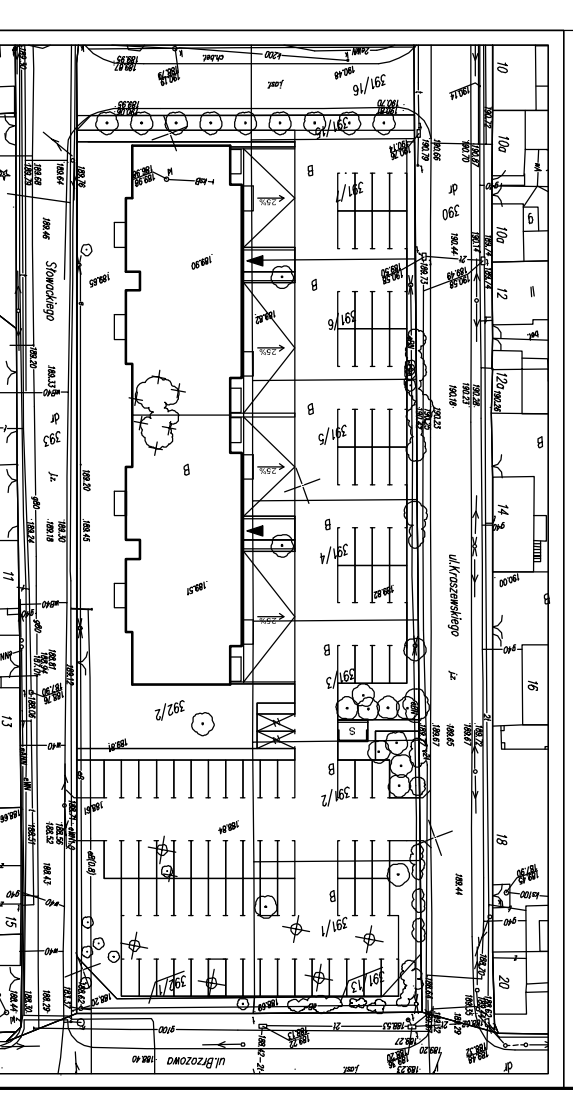
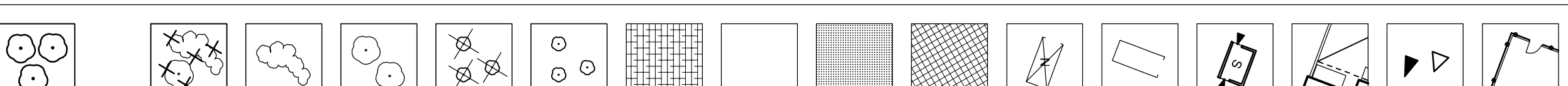
DRZEWA NANIESIONE PO WIZJI
LOKALNEJ

KĘPY DRZEW NANIESIONE PO WIZJI
LOKALNEJ

DRZEWA I KĘPY DRZEW
DO USUNIĘCIA

1 - KĘPA DRZEW (ROBINIA AKACJOWA)
2 - JABŁONI DOMOWA

NASADZENIA UZUPEŁNIAJĄCE



UNICENTRA HANDLOWE

BUDYNEK MIESZKALNY WIELORODZINNY

INWESTYCJA: KRASZEWSKIEGO BRZÓZOWA/MSLAWICKIEGO

NAZWA PROJEKTU: PROJEKT ARCHYTEKTONICZNO-BUDOWLANY BUDYNKU MIESZKALNEGO WIELORODZINNEGO

NAZWA PRACOWNI: PLAN ZAGOSPODAROWANIA TERENU

OBIEKT/CZĘŚĆ: BUDYNEK MIESZKALNY WIELORODZINNY

BRANŻA: ZDANIWYPROJEKTOWANIE

PRACOWNIA PROJEKTOWA STUDIO M

AUTOR: mgr inż. arch. Jolanta Kamińska

PROJEKTANT: mgr inż. arch. Michał Ptaszki

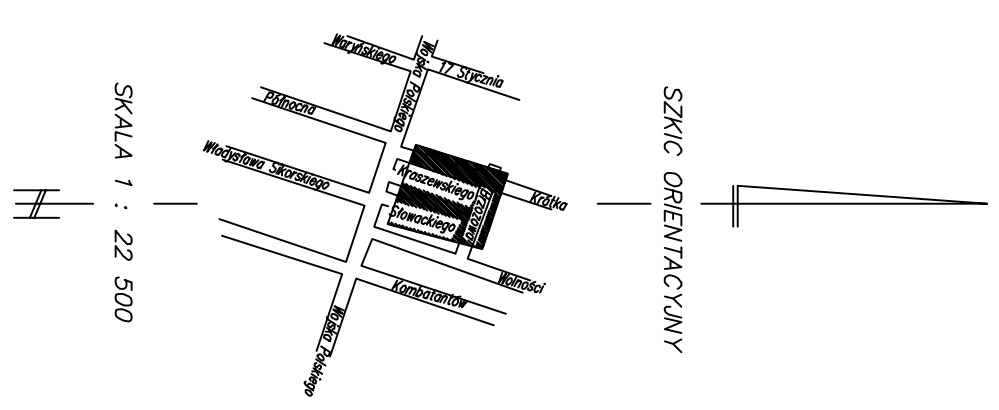
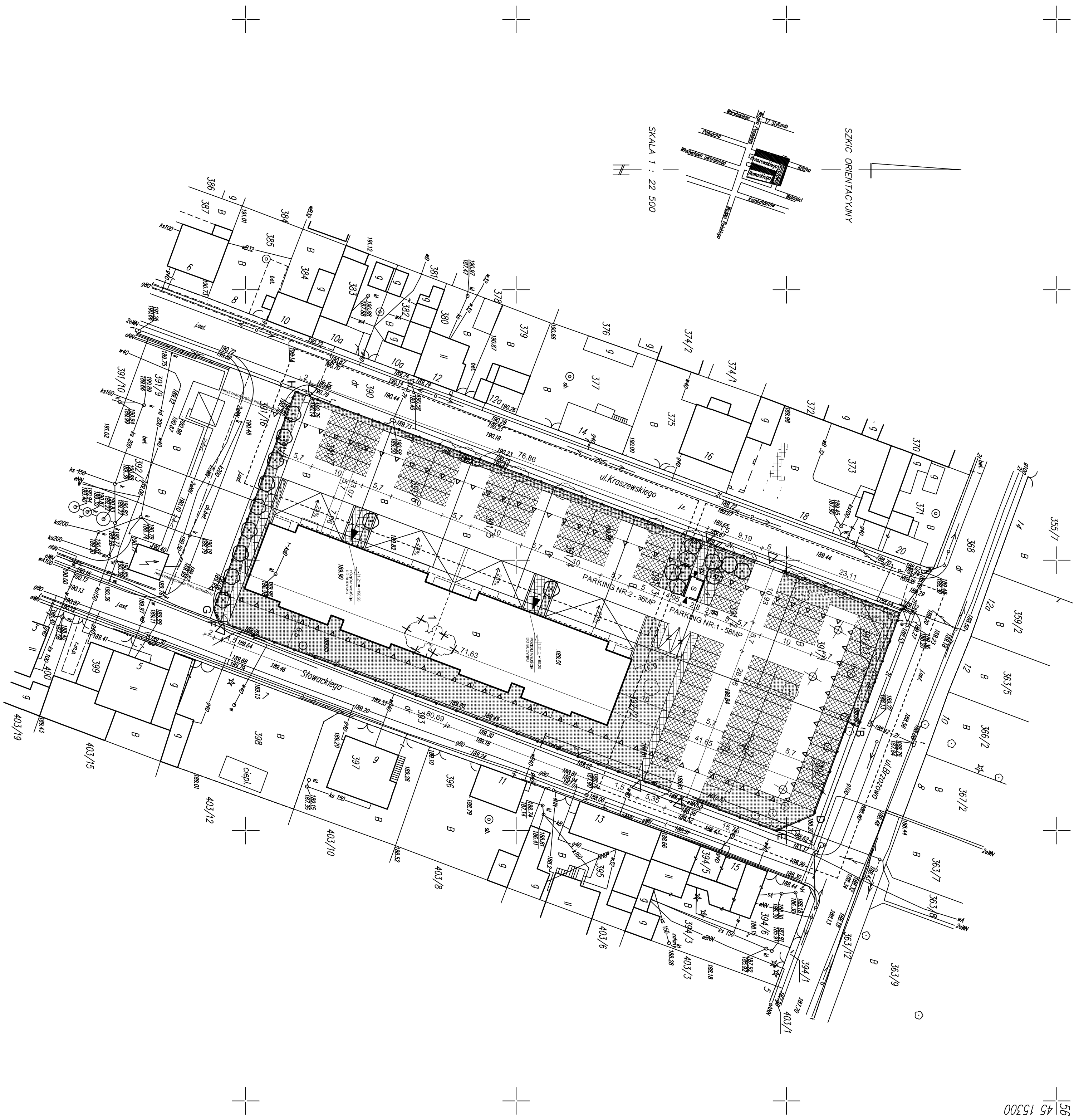
SPRZĄDZAJĄCY: mgr inż. arch. Ludmila Sokół

OPRACOWANIE: ETAP CZĘŚĆ PROJEKTU BUDOWNICZEGO

DATA: 09.2010

SKALA: 1:500

FORMAT PŁOCHY: 60X60



SKALA 1 : 22 500

56 01150
45 15100

dz. 391/1-7, 13, 15, 392/1-2
obręb. A-2
m. Aleksandrów Łódzki
powiat: zgierski, woj. łódzkie

Mapa sytuacyjno-wysokościowa dla celów projektowych w skali 1:500
Mapę wykonano na podstawie mapy zasadniczej sekcja nr. 112.433.174.2.4
112.433.183.1.3 danych ewidencyjnych obrębów A-2 oraz pomiaru uzupełniającego z miesiąca stycznia 2008 r.

Wykonawca: Usługi Geodezyjno-Kartograficzne
Juraszów Sisko
ul. Łódzka 16542-18/2008
dn. 12.02.2008 r.

INWESTOR:	UNICENTRA HANDLOWE		
NAZWA PROJEKTU:	BUDYNEK MIESZKALNY WIELORODZINNY		
NAZWA PRACOWNI:	PLAN ZAGOSPODAROWANIA TERENU		
OBIEKT/CZĘŚĆ:	BUDYNEK MIESZKALNY WIELORODZINNY		
BRANŻA:	ZDANIWYPROJEKTOWANIE		
PRACOWNIA PROJEKTOWA:	STUDIO M		
AUTOR:	mgr inż. arch. Jolanta Kamińska		
PROJEKTANT:	mgr inż. arch. Michał Ptaszki		
SPRZĄDZAJĄCY:	mgr inż. arch. Ludmila Sokół		
OPRACOWANIE:	ETAP	CZĘŚĆ	ROZDZIAŁ
DATA:	PB	PLAN	PZ01